CURICÓ
MOLINA
REGIÓN DEL MAULE
Google Earth

BIENESTAR TERRITORIAL

REGIÓN DEL MAULE *Datos Censo 2017

30.296 km² SUPERFICIE → **4,0%** DE LA SUPERFICIE PAÍS

1.044.950 POBLACIÓN → **5,9%** DE LA POBLACIÓN PAÍS

→ **34,5 hab/km²** DENSIDAD POBLACIONAL

765.131 POBLACIÓN URBANA

279.819 POBLACIÓN RURAL

CURICÓ-MOLINA * Datos Censo 2017

2.880 km² SUPERFICIE

195.112 POBLACIÓN

169.887 POBLACIÓN URBANA

25.225 POBLACIÓN RURAL

67,7 hab/km² DENSIDAD POBLACIONAL

64.930 HOGARES

3,0 PERSONAS X HOGAR

↓15 años **40.275** (20,6%) MENORES DE 15 AÑOS

↑64 años **21.714** (11,1%) MAYORES DE 64 AÑOS

99.966 (51,2%) MUJERES

95.146 (48,8%) HOMBRES

12.200 (6%) PUEBLOS ORIGINARIOS

2.855 (1%) MIGRANTES

2011 PLAN REGULADOR VIGENTE CURICÓ

1988 PLAN REGULADOR VIGENTE MOLINA

IBT - INDICADOR DE BIENESTAR TERRITORIAL

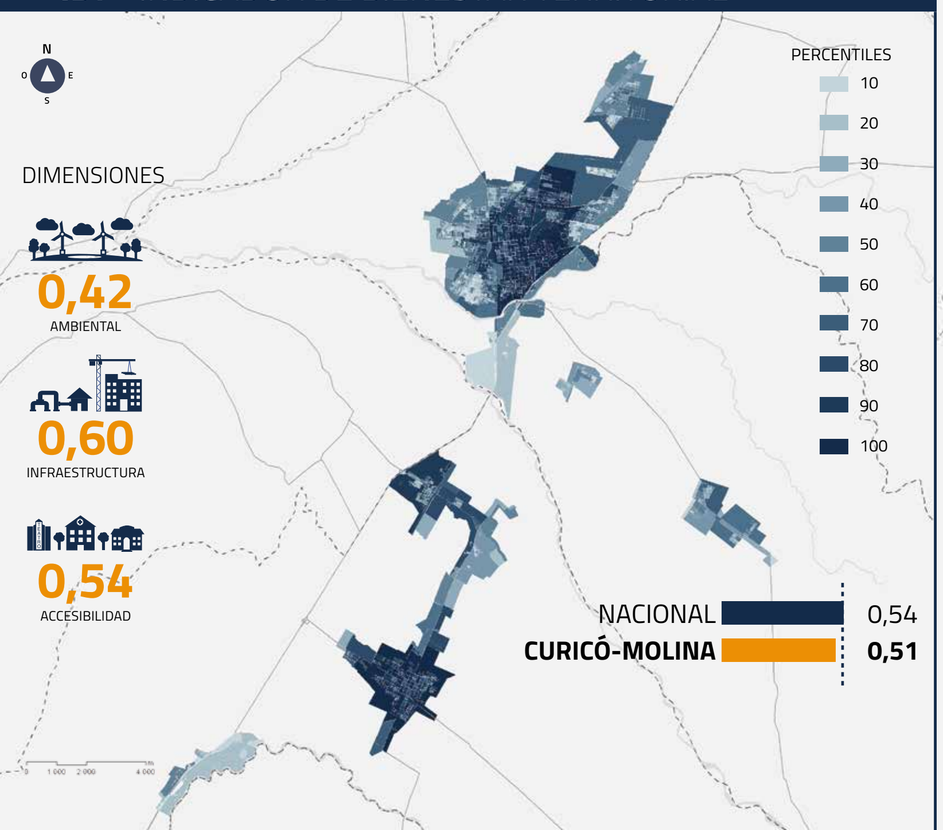

ZONA IBT ALTO

43.702 POBLACIÓN

30,48% PORCENTAJE DE POBLACIÓN

13,06% PORCENTAJE DE SUPERFICIE

ZONA IBT BAJO

46.538 POBLACIÓN

32,46% PORCENTAJE DE POBLACIÓN

29,74% PORCENTAJE DE SUPERFICIE

ZONA PRIORITARIA DE INVERSIÓN

18.494 POBLACIÓN

12,90% PORCENTAJE DE POBLACIÓN

4,95% PORCENTAJE DE SUPERFICIE

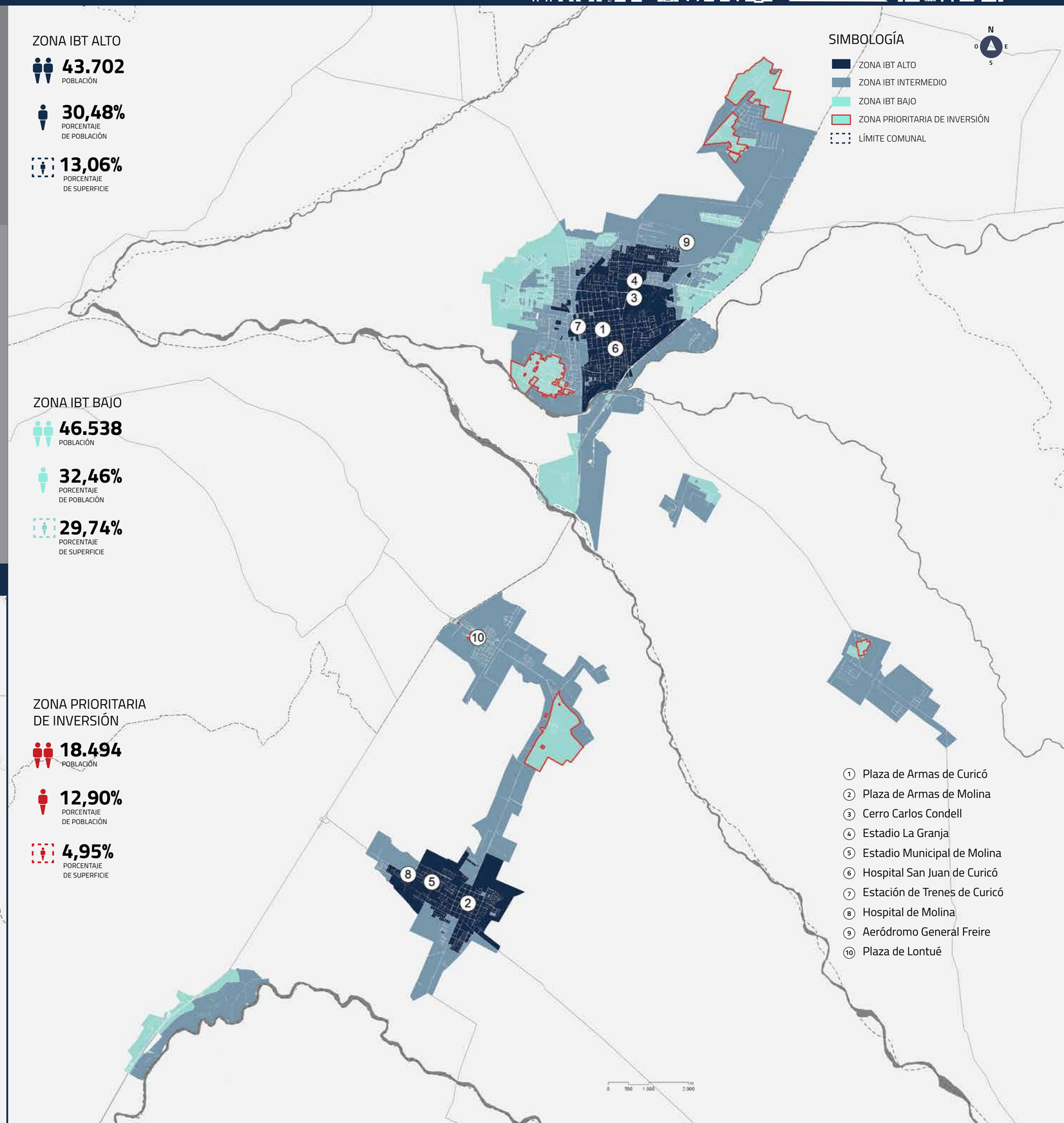

DIMENSIÓN AMBIENTAL

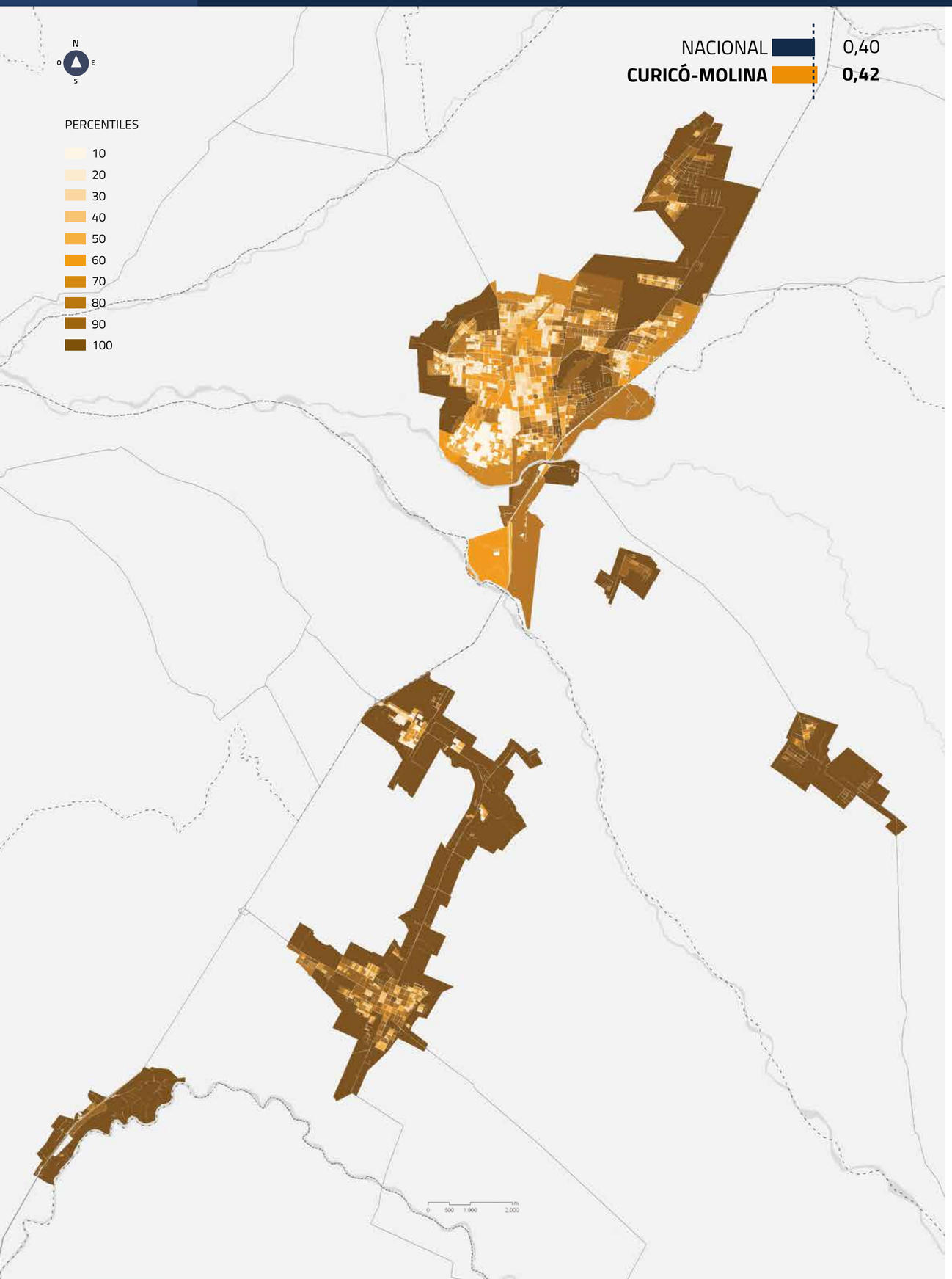

INDICADOR AMPLITUD TÉRMICA

AMPLITUD TÉRMICA (°C)

- <=16,79°
- 16,80° - 21,66°
- 21,67 - 24,37°
- 23,38° - 25,88°
- >=25,89°
- LÍMITE COMUNAL

18,87°C

(PROMEDIO NACIONAL 18,55°C)

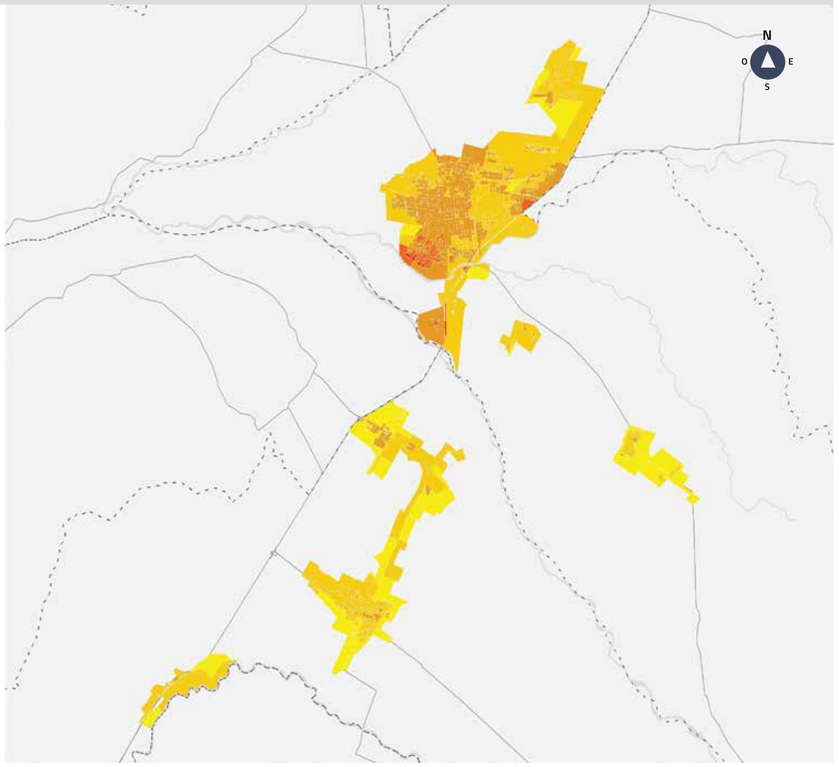

INDICADOR COBERTURA VEGETAL

% VEGETACIÓN POR MANZANA

- <=5%
- 6% - 20%
- 21% - 50%
- 51% - 75%
- 76% - 100%
- SIN VEGETACIÓN
- LÍMITE COMUNAL

74,00%

(PROMEDIO NACIONAL 41,13%)

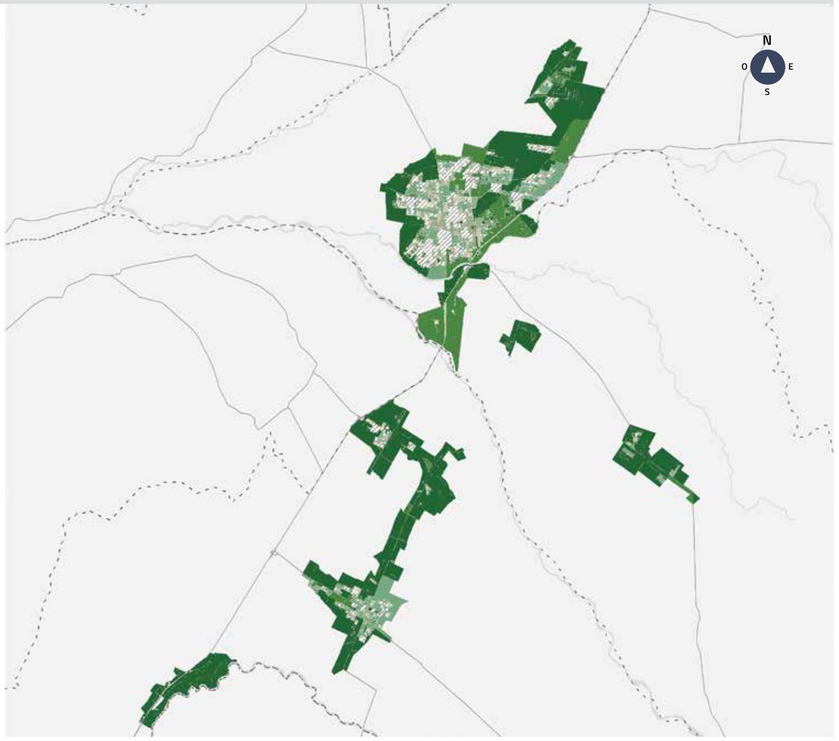

DIMENSIÓN INFRAESTRUCTURA

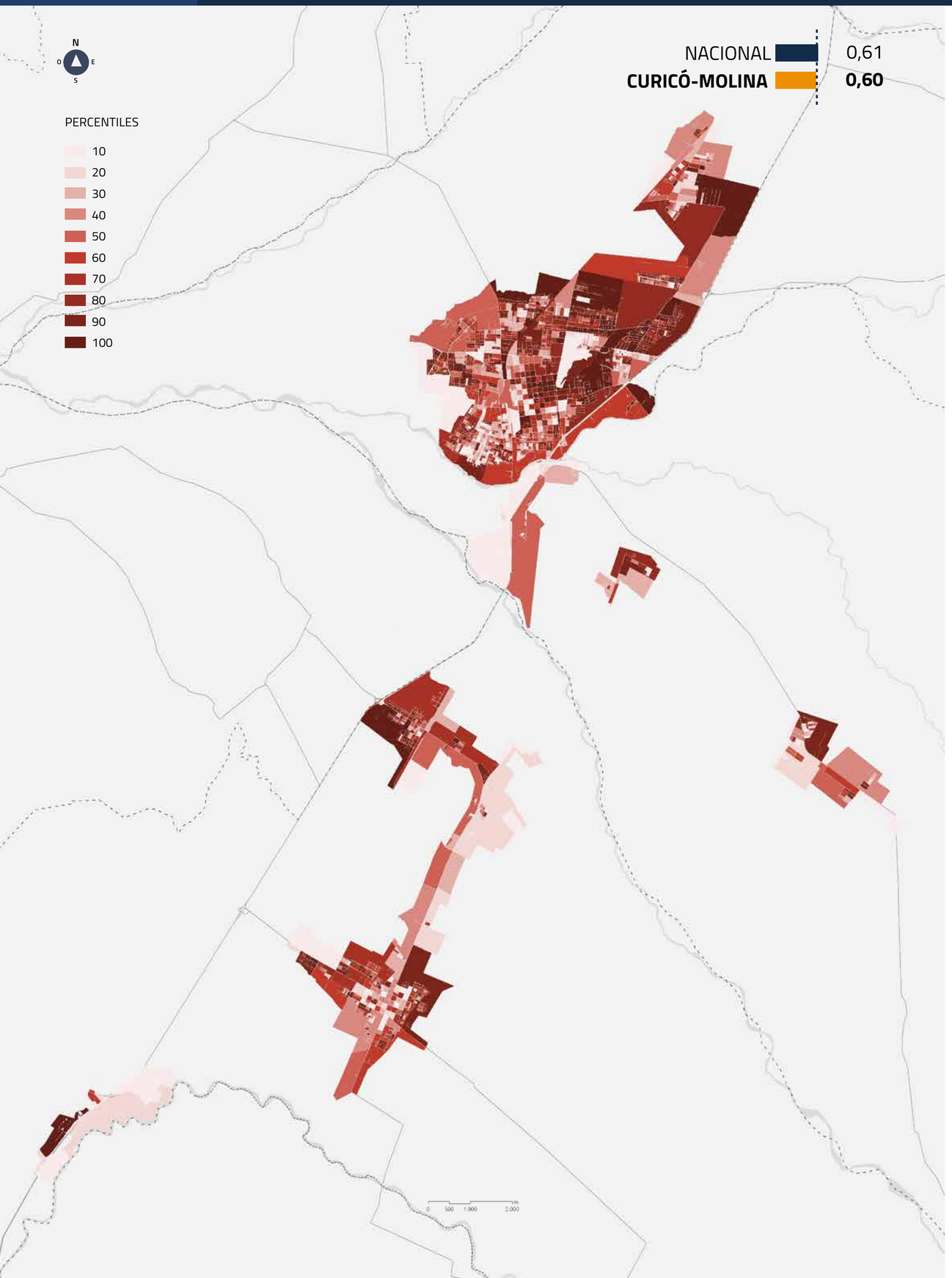

INDICADOR INFRAESTRUCTURA BÁSICA

VALOR INDICADOR

- <=0,59
- 0,60 - 0,82
- 0,83 - 0,90
- 0,91 - 1,13
- >=1,14
- SIN DATO
- LÍMITE COMUNAL

0,70
VALOR INDICADOR
(PROMEDIO NACIONAL **0,73**)

INDICADOR INFRAESTRUCTURA VIVIENDA

VALOR INDICADOR

- <=2,66
- 2,67 - 4,08
- 4,09 - 4,84
- 4,85 - 5,24
- >=5,25
- SIN DATO
- LÍMITE COMUNAL

4,63
VALOR INDICADOR
(PROMEDIO NACIONAL **4,83**)

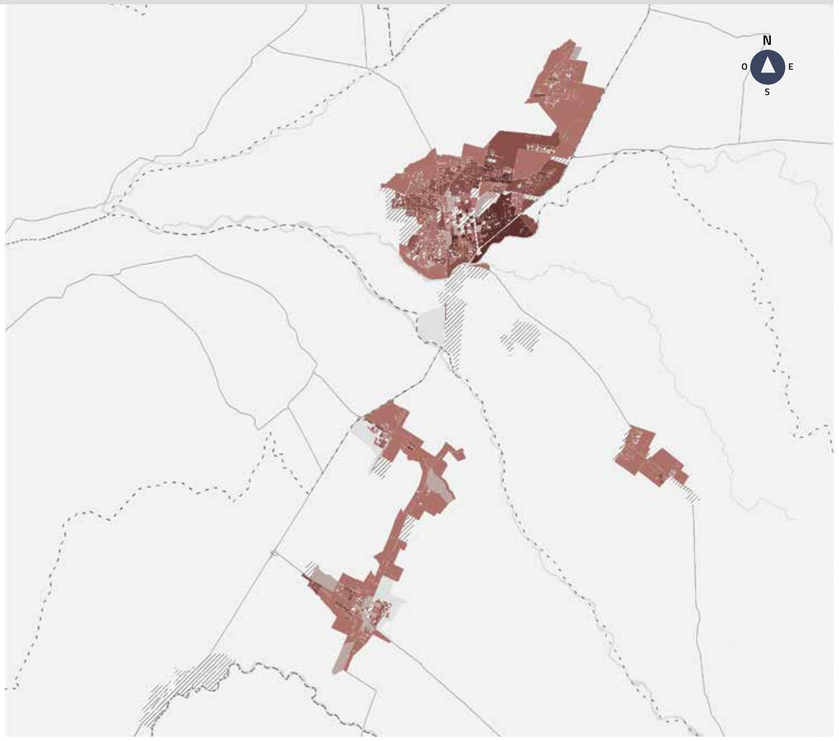

DIMENSIÓN ACCESIBILIDAD

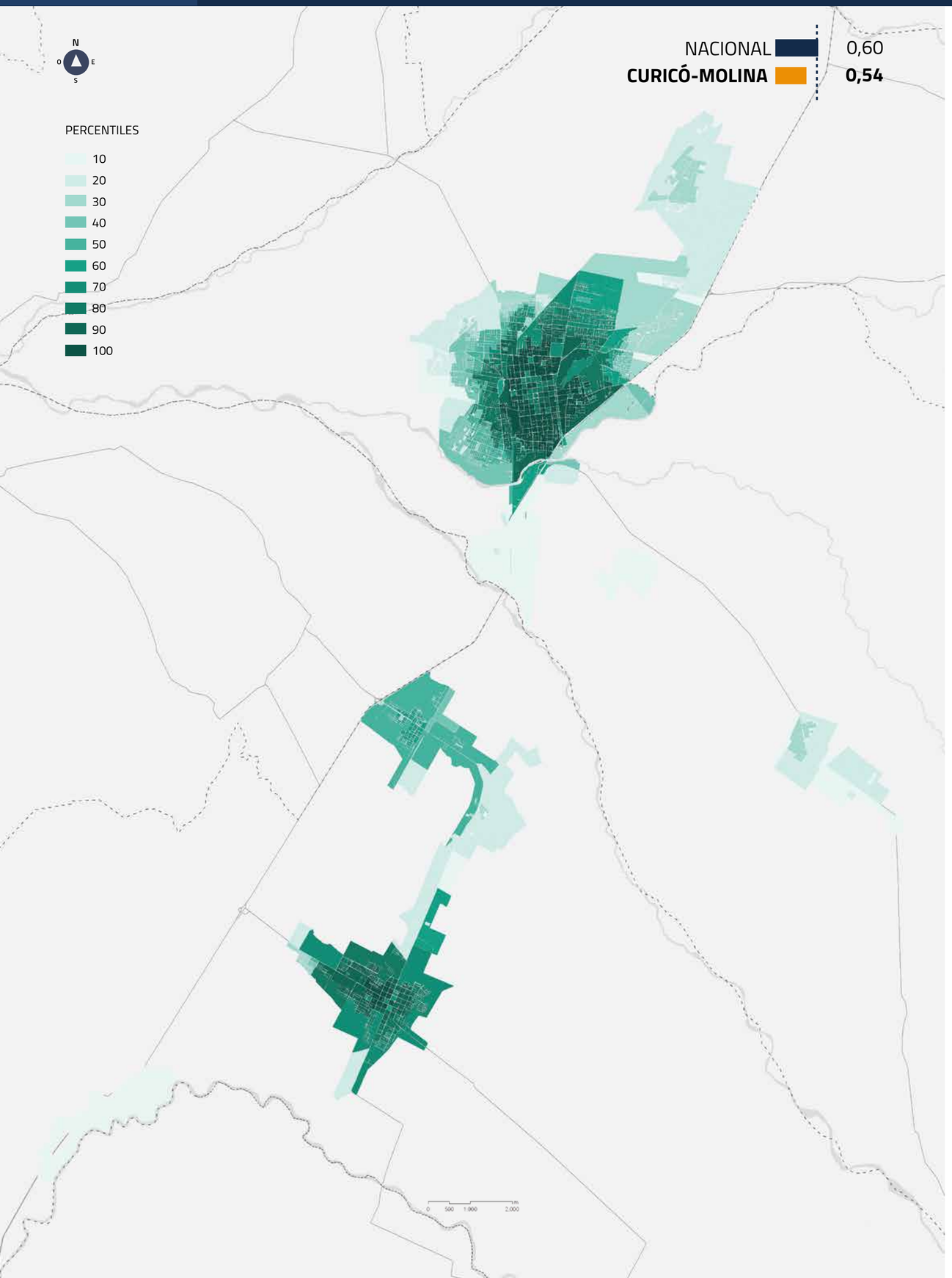

INDICADOR SERVICIOS PÚBLICOS

SERVICIOS PÚBLICOS
C/1000 hab

- 0
- 0,01 - 0,04
- 0,05 - 0,22
- 0,23 - 1,12
- >=1,13
- SIN POBLACIÓN
- LÍMITE COMUNAL
- SERVICIOS PÚBLICOS

0,33
SER. PUB/1000 HABITANTES
(PROMEDIO NACIONAL **0,19**)

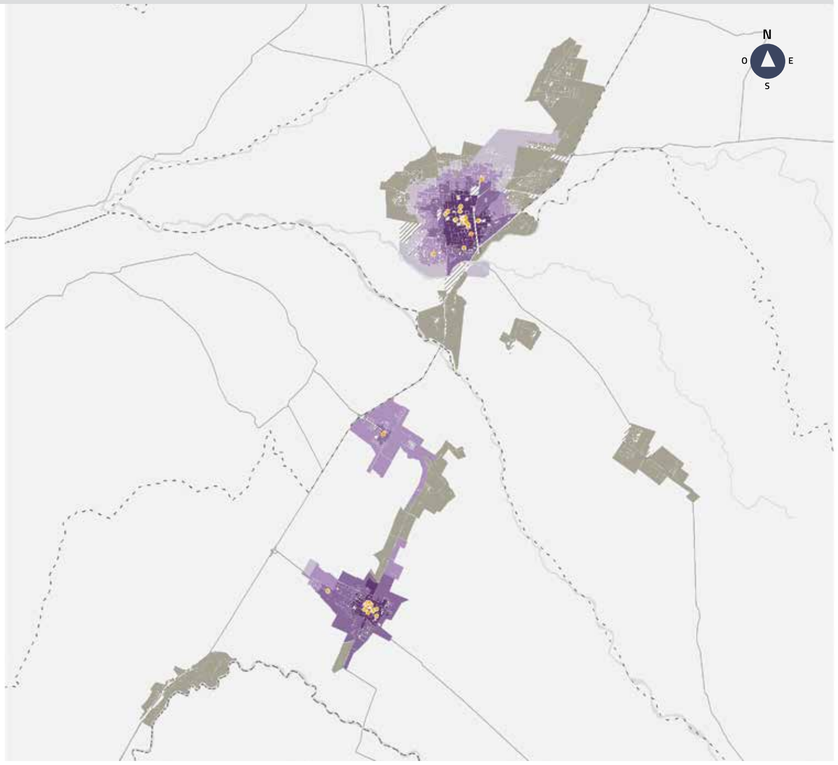

INDICADOR SERVICIOS DE EDUCACIÓN

MATRÍCULAS POR NIÑO

- SIN MATRÍCULA
- 0,1 - 0,5
- 0,5 - 1
- 1 - 5
- >5
- SIN NIÑOS
- LÍMITE COMUNAL
- COLEGIOS

1,34
MATRÍCULAS POR NIÑO
(PROMEDIO NACIONAL **0,82**)

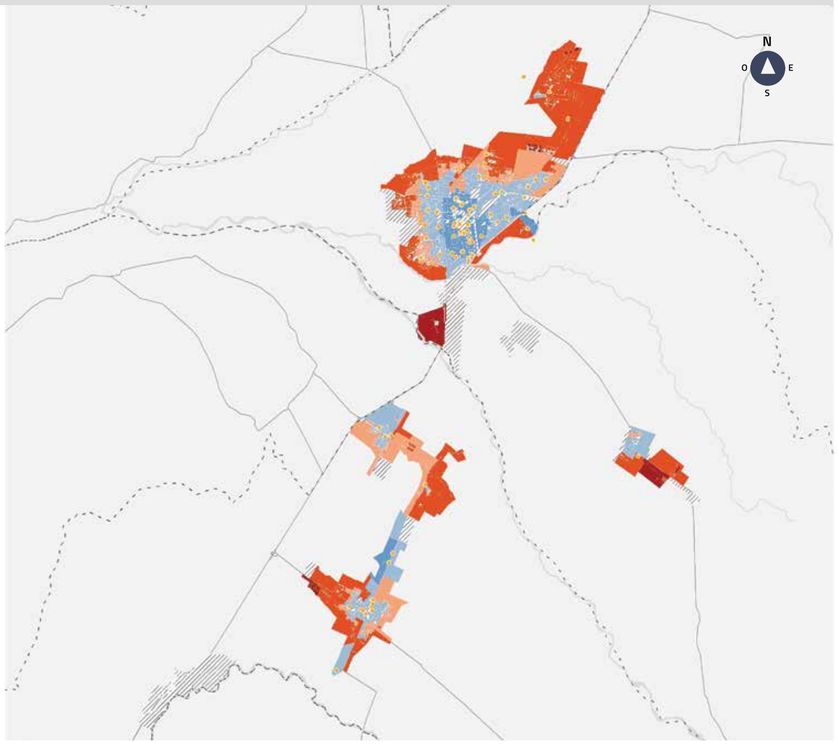

DIMENSIÓN ACCESIBILIDAD

INDICADOR EQUIPAMIENTOS DEPORTIVOS

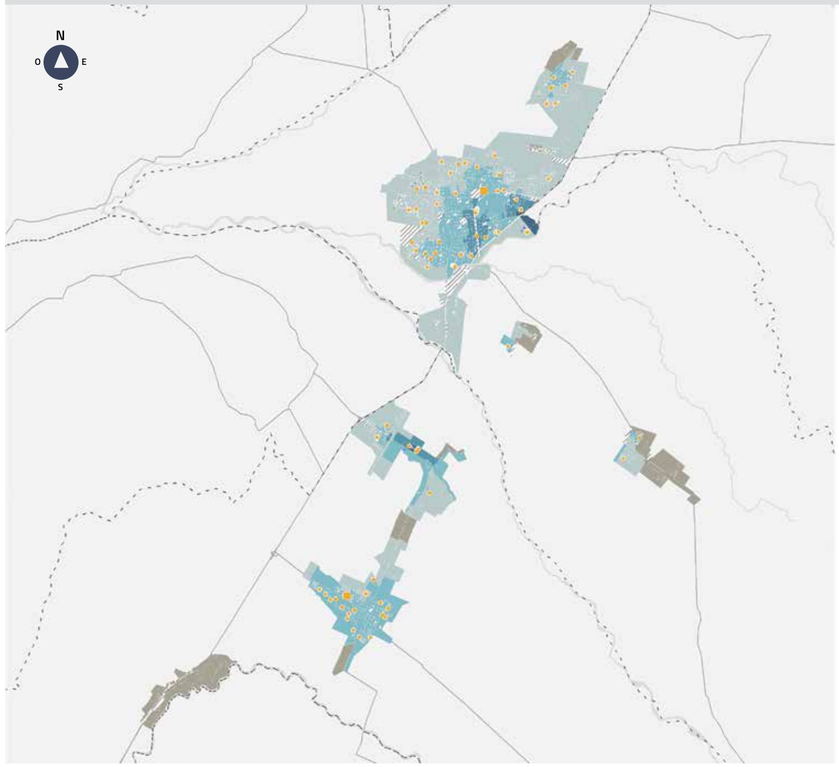

M² POR HABITANTE

- <=0,92
- 0,93 - 1,25
- 1,26 - 1,72
- 1,73 - 2,29
- >=2,40
- SIN POBLACIÓN
- LÍMITE COMUNAL
- EQUIPAMIENTOS METROPOLITANOS
- EQUIPAMIENTOS LOCALES

1,29 M²/HABITANTE

(PROMEDIO NACIONAL **0,59**)

INDICADOR EQUIPAMIENTOS DE SALUD

M² POR HABITANTE

- <=0,11
- 0,12 - 0,13
- 0,14 - 0,20
- 0,21 - 0,47
- >=0,48
- SIN POBLACIÓN
- LÍMITE COMUNAL
- EQUIPAMIENTOS METROPOLITANOS
- EQUIPAMIENTOS LOCALES

0,21 M²/HABITANTE

(PROMEDIO NACIONAL **0,39**)

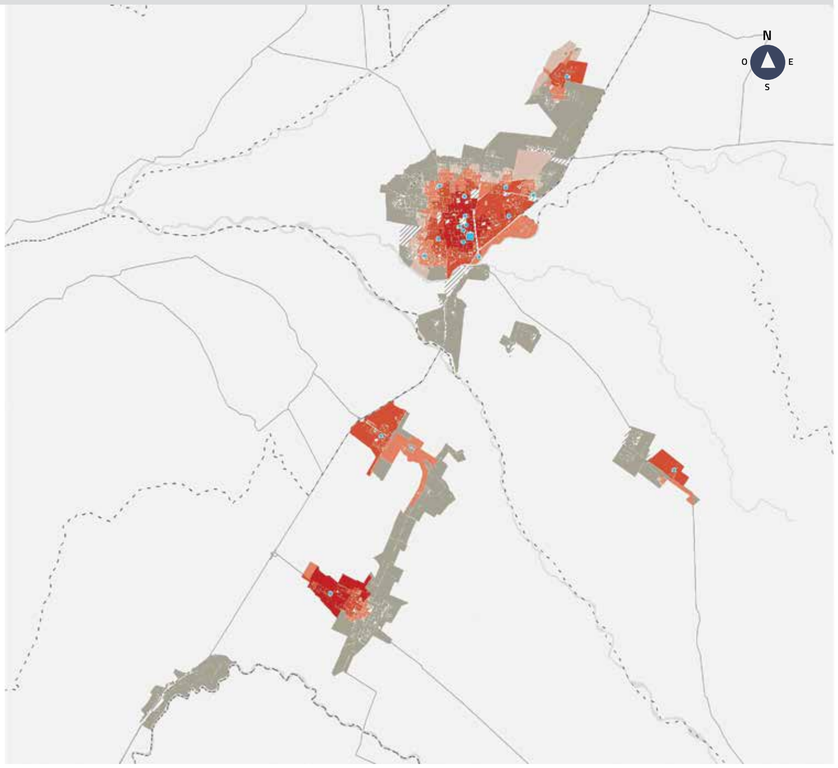

INDICADOR EQUIPAMIENTOS CULTURALES

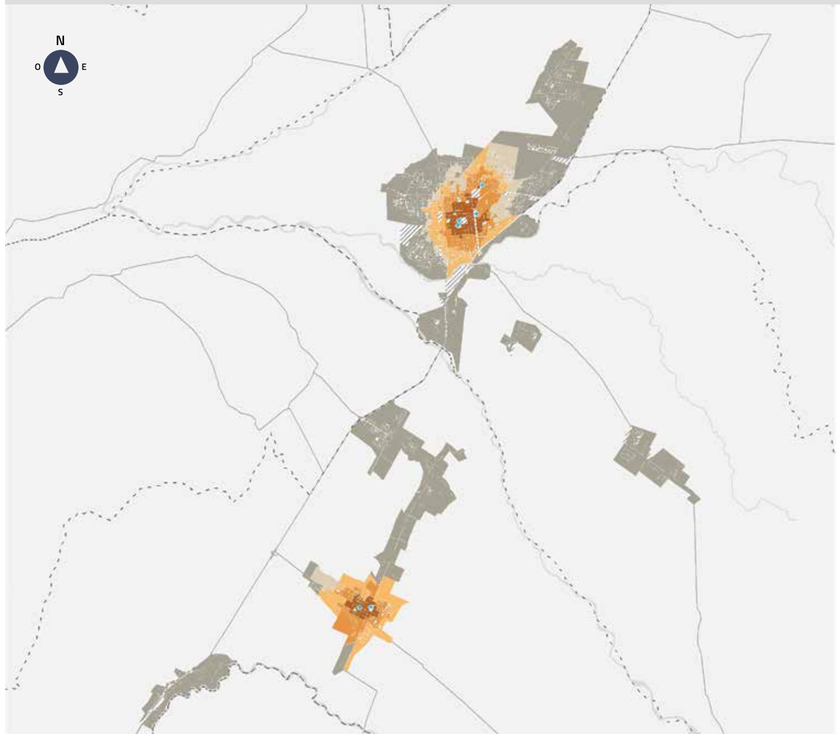

M² POR HABITANTE

- <=0,019
- 0,020 - 0,053
- 0,054 - 0,119
- 0,120 - 0,242
- >=0,243
- SIN POBLACIÓN
- LÍMITE COMUNAL
- EQUIPAMIENTOS LOCALES

0,06 M²/HABITANTE

(PROMEDIO NACIONAL **0,10**)

INDICADOR ÁREAS VERDES

M² POR HABITANTE

- <=4,34
- 4,35 - 6,06
- 6,07 - 8,77
- 8,78 - 13,01
- >=13,02
- SIN POBLACIÓN
- LÍMITE COMUNAL
- ÁREAS VERDES

7,48 M²/HABITANTE
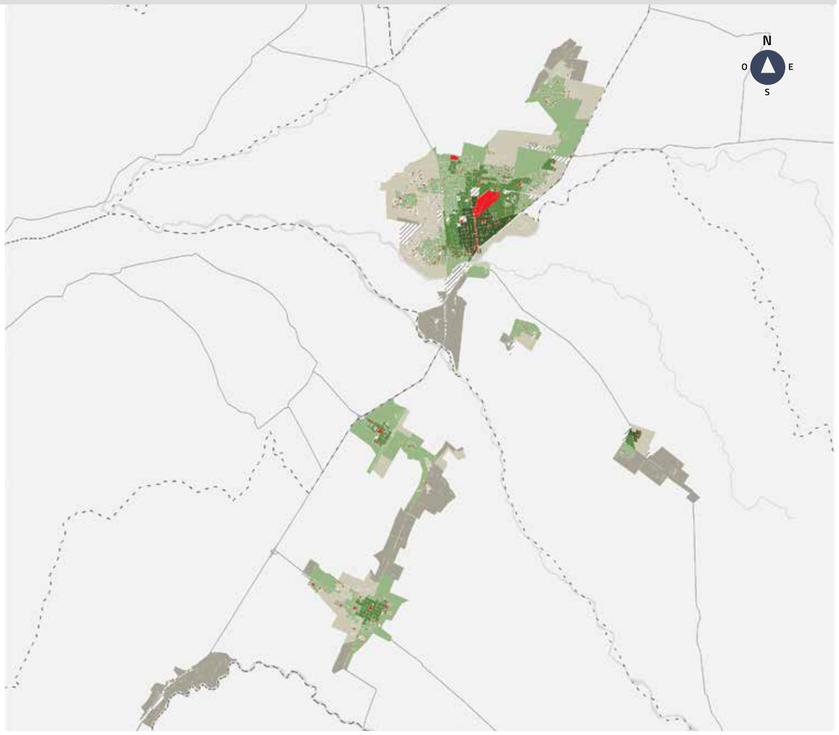
(PROMEDIO NACIONAL **4,55**)